

Nr. 13/ 14.02.2024

ANEXA Nr. 1B la normele metodologice



- Formular pentru persoane fizice -

OFERTA DE VANZARE TEREN

Subsemnata **MĂRĂNESCU Ecaterina-Ana**, CNP 2660429353947 și **MĂRĂNESCU Maria-Adina**, CNP 2930201350022 având adresa de comunicare în: com. Dudeștii Vechi, nr. 881, județul Timiș codul postal 307150, e-mail s.scridon@gmx.net. tel. 0722574351, vîndem teren agricol situat în extravilan, în suprafața de **0,47 (ha)**, reprezentând cota parte de **1/1**, la prețul de **12.000 lei (douasprezece mii lei)**

Date privind identificarea terenului:

Specificare	Informatii privind amplasamentul terenului							Obs.	
	Orasul/ Comuna/ Judetul (*)	Suprafata (ha)		Numar cadastral (**)	Numar de carte funciara (**)	Numar tarla/lot (**)	Numar parcela (**)		Categoricia de folosinta ³⁾ (**)
		Suprafata totala (*)	Cota- parte ⁵⁾						
Se completeaza de catre vanzator.	Dudeștii Vechi / Timiș	0,47	1/1	410429	410429	1888/1	4/1	arabil	
Verificat primărie ⁴⁾	X	X	X	X	X	X	X	X	

(*) Declar că terenul agricol situat în extravilan face obiectul acțiunii pentru pronunțarea unei hotărâri judecătorești care să țină loc de contract de vânzare:

DA

NU

Cunoscând că falsul în declarații se pedepsește conform Legii nr. 286/2009 privind Codul penal, cu modificările și completările ulterioare, declar că datele sunt reale, corecte și complete.

Vânzător/Imputernicit,

MĂRĂNESCU ECATERINA-ANA ȘI MĂRĂNESCU MARIA-ADINA

ambele prin mandatar SCRIDON SEVER

(numele și prenumele în clar)

Semnătura.....

Data.....

NOTE:

Campurile notate cu (*) sunt obligatorii de completat.

Campurile notate cu (**) se completează în cazul în care sunt cunoscute informațiile.

1) Se completează numele și prenumele proprietarului terenului.

2) Se va completa în cifre și litere.

3) Se completează categoria de folosință a terenurilor agricole situate în extravilan conform art. 2 din Legea fondului funciar nr. 18/1991, republicată, cu modificările și completările ulterioare.

4) Se completează cu „X” rubricile în care informațiile pot fi comparate cu datele din Registrul agricol, evidențele fiscale, evidențele de stare civilă, altele asemenea.

5) Cota-parte din suprafața se exprimă în fracție și în hectare.

ANEXA nr. 1C la normele metodologice

LISTA

preemptorilor în vederea exercitării dreptului de preempțiune asupra ofertei de vânzare în ordinea rangului de preferință

- Model -

Județul: TIMIȘ	Registrul de evidență
Unitatea administrativ-teritorială DUDEȘTII VECHI	Nr. 13 din 14.02.2024 (*)

Ca urmare a înregistrării Ofertei de vânzare nr. 13 din 14.02.2024 depuse de **MARANESCU Ecaterina-Ana și MARANESCU Maria-Adina**, în calitate de vânzători, prin **SCRIDON Sever**, în calitate de mandatar conform procurii nr. 2688/08.10.2021, pe baza evidențelor deținute la nivelul primăriilor și a informațiilor cuprinse în oferta de vânzare au fost identificați următorii preemptori:

1. preemptori de **rang I**: coproprietarii, soții, rudele până la gradul al treilea și afiii până la gradul al treilea, în această ordine

Nr. crt.	Nume și prenume persoană fizică/Denumire persoană/persoane juridică/juridice, asociații și alte entități fără personalitate juridică, precum și persoane juridice care nu se înregistrează în registrul comerțului	Adresă domiciliu/reședință/sediu
1.		
2.		

2. preemptori de **rang II**: proprietarii investițiilor agricole pentru culturile de pomi, viță-de-vie, hamei, irigații exclusiv private aflate pe terenurile ce fac obiectul ofertelor de vânzare și/sau arendașii. În cazul în care pe terenurile supuse vânzării se află investiții agricole pentru culturile de pomi, viță-de-vie, hamei și pentru irigații, prioritate la cumpărarea acestor terenuri au proprietarii acestor investiții

Nr. crt.	Nume și prenume persoană fizică/Denumire persoană/persoane juridică/juridice, asociații și alte entități fără personalitate juridică, precum și persoane juridice care nu se înregistrează în registrul comerțului	Adresă domiciliu/reședință/sediu
1.	ARSENOVICI Dan-Eugen	Mun. Timișoara, Str. Pavel Rotariu, nr. 7, sc. A, et. 3, ap. 15, jud. Timiș
2.		
3.		

3. preemptori de **rang III**: proprietarii și/sau arendașii terenurilor agricole vecine cu terenul supus vânzării, cu respectarea dispozițiilor prevăzute la art. 4 alin. (2) și (4) din Legea nr. 17/2014, privind unele măsuri de reglementare a vânzării terenurilor agricole situate în extravilan și de modificare a Legii nr. 268/2001 privind privatizarea societăților ce dețin în administrare terenuri proprietate publică și privată a statului cu destinație agricolă și înființarea Agenției Domeniilor Statului, cu modificările și completările ulterioare

Nr. crt.	Nume și prenume persoană fizică/Denumire persoană/persoane juridică/juridice, asociații și alte entități fără personalitate juridică, precum și persoane juridice care nu se înregistrează în registrul comerțului	Adresă domiciliu/reședință/sediu
1.		
2.		
3.		

4. preemptori de **rang IV**: tinerii fermieri

Nr. crt.	Nume și prenume persoană fizică/Denumire persoană/persoane juridică/juridice, asociații și alte entități fără personalitate juridică, precum și persoane juridice care nu se înregistrează în registrul comerțului	Adresă domiciliu/reședință/sediu
1.		
2.		

5. preemptori de **rang V**: Academia de Științe Agricole și Silvicultură „Gheorghe Ionescu-Șișești” și unitățile de cercetare-dezvoltare din domeniile agriculturii, silviculturii și industriei alimentare, organizate și reglementate prin Legea nr. 45/2009 privind organizarea și funcționarea Academiei de Științe Agricole și Silvicultură „Gheorghe Ionescu-Șișești” și a sistemului de cercetare-dezvoltare din domeniile agriculturii, silviculturii și industriei alimentare, cu modificările și completările ulterioare, precum și instituțiile de învățământ cu profil agricol, în scopul cumpărării terenurilor agricole situate în extravilan cu destinația strict necesară cercetării agricole, aflate în vecinătatea loturilor existente în patrimoniul acestora

Nr. crt.	Nume și prenume persoană fizică/Denumire persoană/persoane juridică/juridice, asociații și alte entități fără personalitate juridică, precum și persoane juridice care nu se înregistrează în registrul comerțului	Adresă domiciliu/reședință/sediu
1.		
2.		

6. preemptori de **rang VI**: persoane fizice cu domiciliul/reședința situat/situată în unitățile administrativ-teritoriale unde este amplasat terenul sau în unitățile administrativ-teritoriale vecine

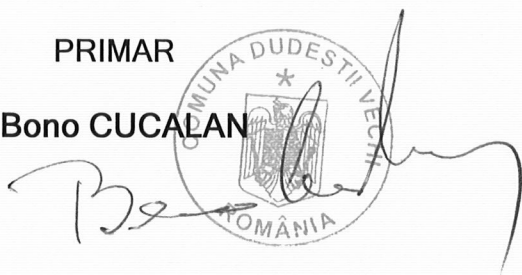
Nr. crt.	Nume și prenume persoană fizică/Denumire persoană/persoane juridică/juridice, asociații și alte entități fără personalitate juridică, precum și persoane juridice care nu se înregistrează în registrul comerțului	Adresă domiciliu/reședință/sediu
1.		
2.		

7. preemptori de **rang VII**: statul român, prin Agenția Domeniilor Statului

Nr. crt.	Nume și prenume persoană fizică/Denumire persoană/persoane juridică/juridice, asociații și alte entități fără personalitate juridică, precum și persoane juridice care nu se înregistrează în registrul comerțului	Adresă domiciliu/reședință/sediu
1.		
2.		

PRIMAR

Bono CUCALAN



SECRETAR GENERAL AL COMUNEI

Petru UZUN



NOTĂ:

Câmpurile notate cu (*) sunt obligatoriu de completat.



- Model -
- Formular -

NOTIFICARE PREEMPTORI

Județul: TIMIȘ	Registrul de evidență
Unitatea administrativ-teritorială DUDEȘTII VECHI	Nr. 13 din 14.02.2024 (*)

În temeiul art. 6 alin. (6) din Legea nr. 17/2014 privind unele măsuri de reglementare a vânzării terenurilor agricole situate în extravilan și de modificare a Legii nr. 268/2001 privind privatizarea societăților ce dețin în administrare terenuri proprietate publică și privată a statului cu destinație agricolă și înființarea Agenției Domeniilor Statului, cu modificările și completările ulterioare, prin prezenta se aduce la cunoștință lui ARSENOVICI Dan-Eugen, CNP 1680815354749 (*), *în calitate de arendaș*, având domiciliul/reședința/sediul social/secundar în: Mun. Timișoara, Str. Pavel Rotariu, nr. 7, sc. A, et. 3, ap. 15, județul Timiș, codul poștal, e-mail, tel., Oferta de vânzare nr. 13 din data de 14.02.2024, depusă de MARANESCU Ecaterina-Ana și MARANESCU Maria-Adina, privind terenul agricol situat în extravilan, în suprafață 0,47 (ha), reprezentând cota-parte 1/1, nr. cadastral 410429, nr. carte funciară 410429, nr. tarla 1888/1, nr. parcelă 4/1, categoria de folosință arabil, la prețul de 12.000 (lei), afișată la sediul Primăriei Dudeștii Vechi, județul Timiș .

Primar
Bono CUCALAN



.....

Secretar general primărie
Petru UZUN



.....

L.S.

NOTE:

- Câmpurile notate cu (*) sunt obligatoriu de completat.
- Câmpurile notate cu (**) se completează cu numărul din registrul comerțului sau cu numărul din Registrul asociațiilor și fundațiilor.
- Notificarea se emite pentru fiecare preemptor menționat în lista preemtorilor.